

สมาพันธ์การท่องเที่ยวอินะวะชิโระ

1-4 โอะกิตะ, จิโยะดะ, อินะวะชิโระมะจิ, ยะมะกุน จ.ฟุกุชิม่า 969-3133

TEL/0242-62-2048 FAX/0242-62-2939

URL/http://www.bandaisan.or.jp/

FUKUSHIMA INAWASHIRO TOURISM GUIDE BOOK

ทะเลสาบอินะวะชิโระ จังหวัดฟุกุชิม่า



แผนที่เมืองอินะวะชิโระมะจิ

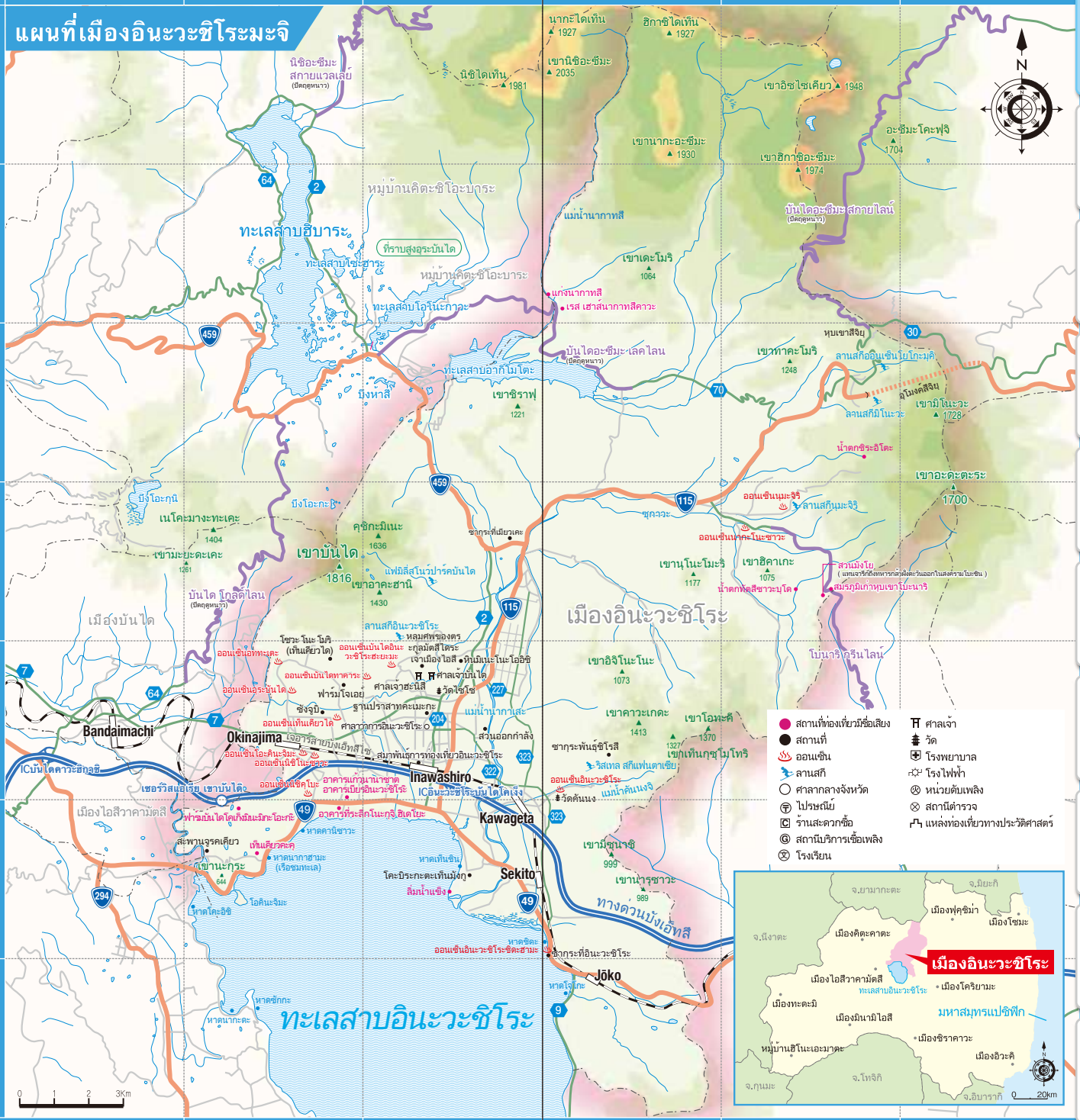

แผนที่รอบทะเลสาบอินะวะชิโระ

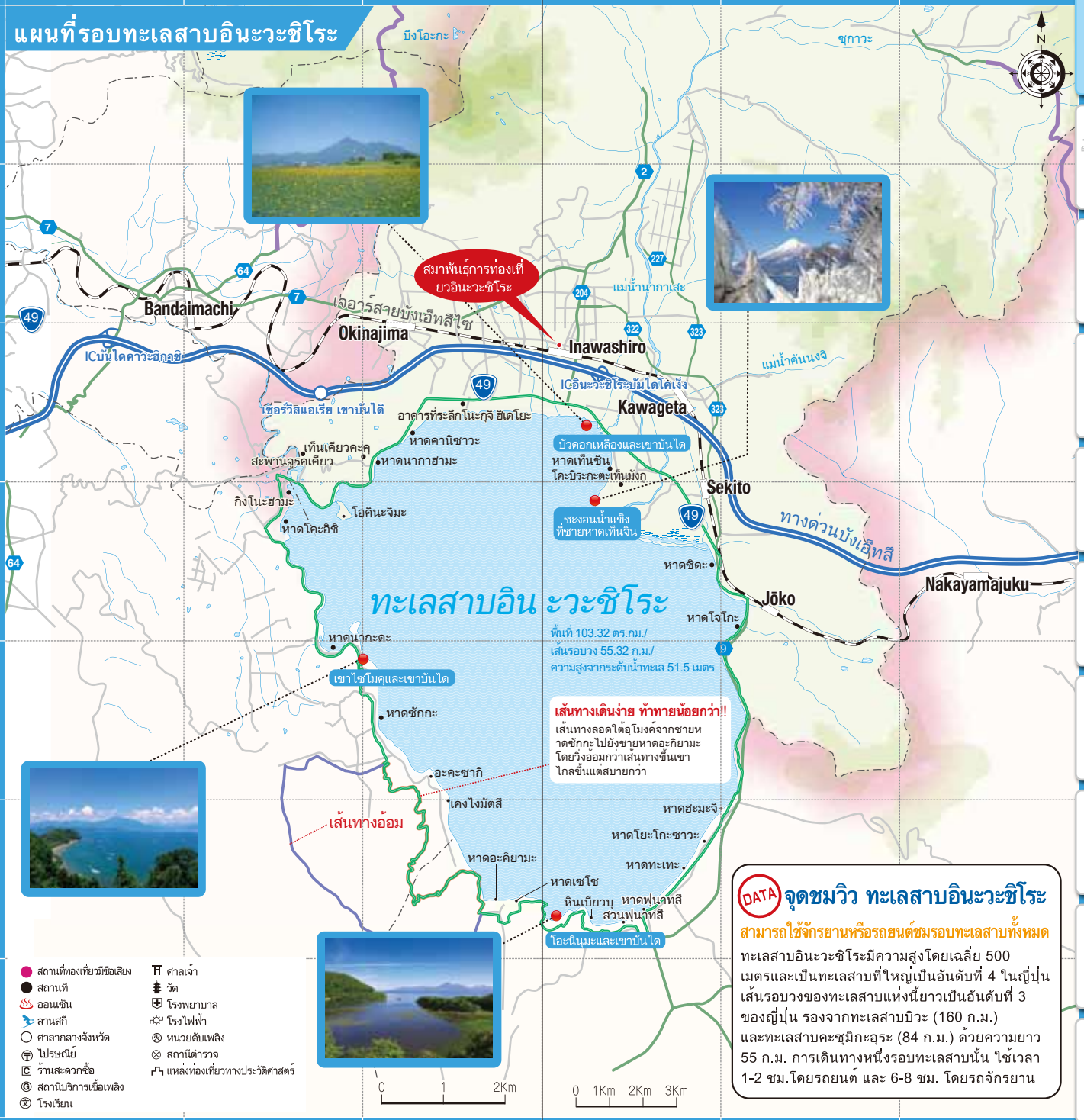

DATA จุดชมวิว ทะเลสาบอินะวะชิโระ

สามารถใช้จักรยานหรือรถยนต์ชมรอบทะเลสาบทั้งหมด

ทะเลสาบอินะวะชิโระมีความสูงโดยเฉลี่ย 500 เมตรและเป็นทะเลสาบที่ใหญ่เป็นอันดับที่ 4 ในญี่ปุ่น เส้นรอบวงของทะเลสาบแห่งนี้ยาวเป็นอันดับที่ 3 ของญี่ปุ่น รองจากทะเลสาบบิวะ (160 ก.ม.) และทะเลสาบคะซุมิกะอุระ (84 ก.ม.) ด้วยความยาว 55 ก.ม. การเดินทางหนึ่งรอบทะเลสาบนั้น ใช้เวลา 1-2 ชม.โดยรถยนต์ และ 6-8 ชม. โดยรถจักรยาน

แม่น้ำคังองจิ



หุบเขานากาทสึคาวะ

ศาลเจ้าฮะนิสึ

ชายหาดเท็นชิน

อินะวะชิโระ
เป็นที่ที่คุณสามารถเพลิดเพลินได้ทั้งปี

อินะวะชิโระ ตั้งอยู่ตรงใจกลางของจังหวัดฟุกุชิม่า
และมีทะเลสาบอินะวะชิโระเป็นจุดศูนย์กลาง
ด้วยธรรมชาติที่งดงามตลอดปี
จึงเหมาะกับกิจกรรมหลายอย่างอาทิเช่น มารีนบอร์ด สกี เป็นต้น

"โนะกุจิ ฮิเดะโอะ กับอินะวะชิโระ"



ด็อกเตอร์โนะกุจิ ฮิเดะโอะ นายแพทย์ที่มีชื่อเสียงโด่งดังไปทั่วโลก ได้ถือกำเนิดที่หมู่บ้านโอะคินะจิมะ ยามะกุน (หรือเมืองอินะวะชิโระในปัจจุบัน) ในปีค.ศ. 1879 สมัยยังเล็ก โนะกุจิได้เสียแขนซ้ายไปจากอุบัติเหตุไฟคลอก ทว่าหลังจากที่เขาได้ค้นพบเส่นห์ของศาสตร์ทางการแพทย์ เขาก็ได้มุ่งมั่นทำงานเพื่อช่วยเหลือคนทั้งโลกโดยไม่คำนึงถึงความพิการทางกายอีกเลย

เที่ยวชมเขาบันไดและทะเลสาบอินะวะชิโระ ที่สะพรั่งไปด้วยสีสันของดอกซากุระ

แนวต้นซากุระแม่น้ำคันองจิ

บานตั้งแต่ปลายเม.ย. - ต้นพ.ค.

แผนที่รอบๆบริเวณ P2 E-4

แม่น้ำคันองจิซึ่งไหลผ่านทางทิศเหนือของวัดคังอง ในฤดูใบไม้ผลิท่านจะพบกับรั้วต้นซากุระประมาณ 200 ต้น ทอดยาวตลอดฝั่งเป็นระยะทางกว่า 1 ก.ม.

ซากุระสวนคะเมะกะโจ

แผนที่รอบๆบริเวณ P1 3-E

บานตั้งแต่ปลายเม.ย. - ต้นพ.ค.

ปราสาทคะเมะกะโจเป็นปราสาทที่มีความเก่าแก่มากในญี่ปุ่นและมีชื่อเสียงเรื่องดอกซากุระ ทิวทัศน์ของดอกซากุระซึ่งบานสะพรั่งอยู่ในสวน ตัดกับสีขาวของหิมะที่ยังหลงเหลืออยู่บนเขาบันไดเกิดเป็นภาพที่แสนงาม

ดอกนาโนะฮานะที่เขาบันได

แผนที่รอบๆบริเวณ P2 F-4

บานตั้งแต่ปลายเม.ย. - กลางพ.ค.

นี่คือสวนดอกนาโนะฮานะในสวนสมุนไพรอินะวะชิโระ ซึ่งอยู่ติดกับโรงแรมริสเทล-อินะวะชิโระ ด้วยความกว้างของสวนกว่า 1500ตร.ม. ดอกนาโนะฮานะ 1.5ล้านต้นบานสะพรั่ง ทำให้สวนทั้งหมดกลายเป็นสีเหลือง

มีค่าเข้าชมสวน โทร: 0242-66-2690

ซากุระที่ชิโรสึ

บานตั้งแต่ปลายเม.ย. - ต้นพ.ค. แผนที่รอบๆบริเวณ P2 E-4

ส่วนดอกซากุระที่อยู่บริเวณทิศตะวันตกของศาลเจ้าชิโรสึฮะจิมัง ต้นซากุระของที่นี่เป็นพันธุ์ชิดาเระ มีมากมายราวกับผืนป่า เมื่อดอกซากุระเข้าช่วงเบ่งบาน

ซากุระที่อินะวะชิโระโคฮัง (ชายหาดชิดะ)

แผนที่รอบๆบริเวณ P2 F-4

บานตั้งแต่กลาง - ปลายเม.ย.

จุดชมวิวดอกซากุระที่มีชื่อเสียงของอินะวะชิโระโคฮังที่มีเขาบันไดเป็นพื้นหลัง

ซากุระที่ศาลเจ้าฮะนิสึ

แผนที่รอบๆบริเวณ P1 E-3

บานตั้งแต่ปลายเม.ย. - ต้นพ.ค.

ศาลเจ้าฮะนิสึ เป็นศาลเจ้าประจำผู้สร้างเมืองไอสึ โฮชินะ มาสะยูกิ ซากุระที่โตในบริเวณศาลเจ้าถูกส่งมาเป็นของขวัญจากเมืองทะคะโท จังหวัดชินจู

ซากุระที่เมอิกะ

แผนที่รอบๆบริเวณ P1 D-3

บานตั้งแต่ปลายเม.ย. - ต้นพ.ค.

แนวต้นซากุระที่เรียงรายยาวโดยมีโรงไฟฟ้าอากิโมโตะของบริษัทโตเกียวเด็นเรียะคุเป็นศูนย์กลางมีชื่อเรียกว่า "เมอิคะซากุระ" และเป็นจุดชมดอกไม้ที่มีชื่อเสียง

ดอกฮิเมะจะกะที่อาคารทาคะมัตสึโนะมิยะโอะคินะจิมะ

แผนที่รอบๆบริเวณ P1 F-2

บานตั้งแต่ ต้นพ.ค. - ปลายมิ.ย.

รอบอาคารแห่งนั้นมีดอกฮิเมะจะกะ (ไม้ยืนต้นในตระกูลอายาเมะ ซึ่งถูกจัดให้อยู่ในกลุ่มกึ่งใกล้สูญพันธุ์) บานสะพรั่งในส่วนที่จัดในสไตล์ญี่ปุ่นแท้ๆ ติดต่อสอบถาม เท็นเคียวคะคุ TEL:0242-65-2811

แผนที่รอบๆบริเวณ P1 D-2

ซากุระที่เท็นเคียวได

บานตั้งแต่ต้น - ปลายพ.ค.

ซากุระงามบนบนที่ราบสูงตรงจุดที่สามารถมองเห็นทะเลสาบอินะวะชิโร่ เป็นสถานที่จัดพิธีปลูกต้นไม้ ซึ่งมีองค์จักรพรรดิ และองค์จักรพรรดินีของญี่ปุ่น เสด็จมาเยือนในปีค.ศ.1970

แผนที่รอบๆบริเวณ P1 F-2

เท็นเคียวคะคุ

บานตั้งแต่ปลายเม.ย. - ต้นพ.ค.

เป็นสถานที่ซึ่งองค์จักรพรรดิ์ไทโชทรงพระราชทานนาม และเป็นสถานที่ซึ่งลี้ไบ่ กวีแห่งมณฑลเสฉวนเคยมาเยือนในอดีต

แผนที่รอบๆบริเวณ P1 E-2

ซากุระที่ฟาร์มโชเอย์

บานตั้งแต่ปลายเม.ย. - ต้นพ.ค.

ฟาร์มแห่งนี้ ตั้งอยู่บนเชิงเขาของเขาบันได มีถนนซากุระที่ยาวต่อเนื่องเป็นระยะ 1 ก.ม. ซึ่งถูกขนานนามว่า "มะคิบะ โนะ ซากุระ โรด"

แผนที่รอบๆบริเวณ P1 E-3

ทุ่งนาน้ำและเขาบันได

ต้นเดือนพฤษภาคมของทุกปีในวันที่อากาศอุ่นสบาย ทุ่งนาที่เพิ่งดำข้าวเสร็จใหม่ๆ จะใสสะท้อนจนเห็นวิวเขาบันไดกลับหัว สีเขียวจากทุ่งนาช่างเข้ากับสีฟ้าของท้องฟ้าเหลือเกิน

สำนำแห่งฤดูใบไม้ผลิ

โอชิกะซากุระที่ศาลเจ้าอิวะฮาชิ

แผนที่รอบๆบริเวณ P1 E-3

ศาลเจ้านี้ถูกตั้งให้เป็นมรดกทางวัฒนธรรมสีเขียวหมายเลข1 ของจ.ฟุกุชิม่า ต้นซากุระโอชิกะซึ่งมีอายุมากกว่า 1,120 ปี เป็นซากุระที่มีชื่อเสียงติด 1 ใน 5 ของเมืองไอสึ สีของกลีบซากุระจะค่อยๆเปลี่ยนจากสีขาวเป็นสีผิวของกวางจึงเป็นที่มาของชื่อ "โอชิกะ" ของซากุระพันธุ์นี้ เกสรของดอกซากุระพันธุ์นี้มีสีเขียวราวกับใบผุดที่กลางดอก นอกจากนี้ต้นซากุระที่ขึ้นชื่อว่าให้พรในเรื่องการแต่งงานของที่นั่นก็เป็นจุดชมดอกไม้ที่มีชื่อเสียง

สัมผัสกับภูเขา แม่น้ำ และทะเลสาบ

น้ำตกทัตสึซาวะบุโด

แผนที่รอบๆบริเวณ P2 D-5

น้ำตกที่มีต้นน้ำอยู่ที่เขาฟุนะเมียวจิน ใต้ฐานน้ำตกเป็นที่ประดิษฐานรูปปั้นฟุโดซน ความงามของน้ำตกแห่งนี้อยู่ที่ริ้วน้ำที่ไหลลงมาอาบโขดหินเบื้องล่างราวกับม่านบังตาของน้ำตกสองสาย "โอะดาคิ" และ "เมะดะคิ" (น้ำตกชายหญิง)

แก่งในหุบเขานากาทสึคาวะ

MAP P2 B-4 周辺

แก่งที่สวยในหุบเขาที่เย็นสบายเหมาะอย่างยิ่งสำหรับเที่ยวชมในฤดูร้อน
และยังมีทางเดินเลียบแก่งช่วยให้เดินชมได้อย่างใกล้ชิด

จัดแคมป์

ที่นี่มีสวนสำหรับจัดแคมป์หลายแห่งไม่ว่าจะเป็นที่บริเวณทะเลสาบอินะวะซิโระ หรือจากสวนแห่งอื่นซึ่งมองเห็นเขาอินะวะซิโระได้ทั้งลูก
* มีค่าใช้จ่ายในการจัดแคมป์

แผนที่ P3,4

ทริปปั่นจักรยาน

ที่อินะวะซิโระ
มีทางถนนทอดยาวเป็นระยะทางประมาณ 3.6 ก.ม.
จากทิศตะวันออกไปทิศตะวันตกสำหรับเดินเล่นและปั่นจักรยานรับลมทะเลสาบ

แผนที่รอบๆบริเวณ P1 F-2

ล่องเรือชมทะเลสาบ

พบกับโปรแกรมล่องเรือครุซชมทะเลสาบอินะวะซิโระ ซึ่งถูกเรียกอีกชื่อหนึ่งว่า "เท็นเคียวโค" ซึ่งสื่อถึงภาพสะท้อนของเขาบันไดทั้งลูกบนผิวทะเลสาบ ในบรรดาเรือครุซ เรือคาเมะมารุ และเรือฮะคุโจมารุเป็นที่นิยมสูงสุด

แผนที่รอบๆบริเวณ P1 F-3

เล่นน้ำในทะเลสาบ

ทะเลสาบที่นี่เป็นน้ำจืดแต่ให้บรรยากาศราวกับเล่นอยู่ในทะเลจริงๆ ท่านสามารถเล่นน้ำในส่วนที่พื้นน้ำตื้น หรือส่วนที่สงบเงียบคนไม่พลุกพล่านได้

แผนที่รอบๆบริเวณ P2 E-4

ดอกลาเวนเดอร์

ด้านหลังของเขาบันไดมีสวนพฤกษศาสตร์ซึ่งมีพืชสมุนไพรกว่า 500 พันธุ์ผลัดกันบานออกดอกสะพรั่งสลับกันไปในทุกฤดู

แผนที่รอบๆบริเวณ P1 D-2

กิจกรรมปีนเขา

เขาบันไดถูกเลือกให้เป็นภูเขาที่สวยติด 1 ใน 100 ของประเทศญี่ปุ่น
มีความงามทั้งเมื่อชมจากภายนอกและชมในระหว่างปีนเขา
(กรุณาชมรายละเอียดที่หน้า 19 - 20)

สำนำแห่งฤดูร้อน

เทศกาลบันได

เทศกาลบันไดจัดขึ้นเพื่อระลึกถึงผู้เสียหายในเหตุการณ์ภูเขาไฟระเบิดในอดีตโดยมีคอนเซ็บท์คือ "การอธิษฐาน" และ "การขอบคุณ" เริ่มจากเทศกาลระลึกถึงผู้เสียชีวิตซึ่งจัดในวันที่ 15 กรกฎาคม ตามด้วยขบวนแห่เพื่อเคารพเทพแห่งภูเขาไฟ และการร่ายรำไอสึบันไดซัง เป็นต้น ในปลายเดือนกรกฎาคม

แผนที่รอบๆบริเวณ P1 D-2

ฤดูใบไม้ร่วง อิ่มเอิบใจไปกับสีสันหลากหลายของไม้ไม้เปลี่ยนสี

ศาลเจ้าฮะนิสึ แผนที่รอบๆบริเวณ P1 E-3

เป็นศาลเจ้าซึ่งโฮชินะ มาสะยูกิ ผู้ก่อตั้งเมืองไอสึเป็นผู้สร้าง ในฤดูใบไม้ร่วงต้นคาเอเดะ(เมเปิ้ลญี่ปุ่น) ก็จะผลัดใบสีแดงสวยงามให้ได้ชม

สวนปราสาทคาเมะกะโอกะ แผนที่รอบๆบริเวณ P1 E-3

เคยเป็นปราสาทประจำทิศตะวันออกของเมืองไอสึ ส่วนที่ยังหลงเหลืออยู่ เช่น กำแพง ผนังหิน และคูเมืองบางส่วน ว่ากันว่าชิ้นส่วนเหล่านี้เข้ากันเป็นอย่างดีกับทิวทัศน์ใบไม้เปลี่ยนสีเป็นจุดชมวิวน่าประทับใจแห่งหนึ่งของเขาอินะวะชิโระ

แผนที่รอบๆบริเวณ P1 E-2

เท็นเคียวได

ในส่วนปากว้างตั้งอยู่บนที่ราบสูงบริเวณเชิงเขาบันไดทิศใต้ซึ่งอยู่ที่ระดับ 800 ก.ม.เหนือน้ำทะเล สามารถมองเห็นผืนป่าและทิวทัศน์ฤดูใบไม้ร่วงของเขาบันไดทั้งหมดนั้นสะท้อนผ่านทะเลสาบอินะวะชิโระซึ่งใสราวกับกระจกแห่งแดนสวรรค์

แผนที่รอบๆบริเวณ P2 B-4

แก่งนากาทสึคาวะ

ในฤดูใบไม้เปลี่ยนสี ต้นไม้ต่างๆ เช่น คาเอเดะ ฮันโนะคิ และยามะซากุระ จะเปลี่ยนสีเป็นสีแดง ทางเดินลงจากเขาใช้เวลา 15 นาที จากเรสเฮาส์ซึ่งอยู่ติดกับแก่ง

แผนที่รอบๆบริเวณ P2 D-5

น้ำตกทะซาวะบุโด

วิวของน้ำตกบุโดซึ่งไหลลงมาราวกับม่านบังตา เงียบสงบและตัดกันเป็นอย่างดีกับใบไม้แดงจากต้นบีชญี่ปุ่น ต้นเมเปิ้ลญี่ปุ่น

แผนที่รอบๆบริเวณ P2 C-5

น้ำตกชิระอิโตะ

ทิวทัศน์ที่สวยงามของหน้าผาหินภูเขาไฟซึ่งสูงประมาณ 150 เมตร กอปรกับน้ำแร่ซึ่งมาจากเขาเหมืองแร่ในอดีตกลายเป็นน้ำตกสีขาวราวกับเส้นไหมโรยตัวลงมาจากยอดผา

การขับรถและท่องเที่ยวในฤดูนี้

บันไดอะซึมะสกายไลน์

ระยะทาง 28.7 ก.ม. แผนที่รอบๆบริเวณ P2 A-5

ด้วยถนนซึ่งเชื่อมระหว่างอินะวะชิโระและจ.ฟุคุชิม่า ความงามของทิวเขาต่างระดับนี้ทำให้ถนนเส้นนี้ถูกจัดอันดับให้อยู่ใน 100 ถนนที่ทิวทัศน์สวยที่สุดของญี่ปุ่น

บันไดอะซึมะ เลคไลน์

ความยาว 13.1 ก.ม. แผนที่รอบๆบริเวณ P2 C-4

ถนนที่เชื่อมต่อระหว่าง บันไดอะซึมะสกายไลน์ และที่ราบสูงบันได จุดชมวิวพาโนราม่าขนาดใหญ่ที่มองเห็นทะเลสาบถึง 3 แห่งคือ ทะเลสาบฮิบาระ โอโนะคาวะ และอาคิโมโตะ มีอีกชื่อหนึ่งว่า "พาราไดซ์สามทะเลสาบ"

เขาบันไดโกลด์ไลน์

ความยาว 17.6 ก.ม. แผนที่รอบๆบริเวณ P1 D-2

ถนนที่เชื่อมต่อระหว่างเขาบันไดและไอสึ ความงามของถนนเส้นนี้อยู่ที่การได้เห็นปากปล่องภูเขาไฟของเขาบันไดอยู่ตรงหน้าเป็นภาพที่หาได้ยากยิ่ง

ฤดูหนาว

พบกับลานสกีถึงหกแห่งถูกจัดไว้ให้ทั้งนักสกีมือใหม่และมือโปรได้เพลิดเพลินตลอดฤดูหนาว

ทัวร์ไกด์สำหรับลานสกีอินะวะชิโระ

ลานสกีอินะวะชิโระ (ลานกลาง × มิเนโระ)

TEL:0242-62-5100
http://www.inawashiro-ski.com

ลานสกีที่ถูกล้อมรอบโดยเขาบันไดและทะเลสาบอินะวะชิโระ มีคอร์สสำหรับเล่นสกีเส้นทางใหญ่ๆถึง 18 คอร์ส

ลานสกีรีสอร์ตอินะวะชิโระ

TEL:0242-65-2131
http://grandsunpia-inawashiro.com

ที่นี่มีคอร์สมากมายหลายแบบให้เลือกสรร ตั้งแต่คอร์สลงจากเขาที่จะมองเห็นทะเลสาบอินะวะชิโระได้ทั้งหมด หรือคอร์สเบาๆสำหรับครอบครัวก็มีเช่นกัน

ลานสกีนุมะจิริ

TEL:0242-67-1250
http://www.numajiri-ski.jp

ที่นี่มีทั้งสโนว์พาร์ค และคิดส์พาร์คที่ใหญ่ที่สุดในภูมิภาค ท่านสามารถพาครอบครัวมาเพลิดเพลินกับกิจกรรมต่างๆได้ที่นี่

ริสเทล สกีแฟนตาเซีย

TEL:0242-66-4111
http://listel-inawashiro.jp/snow_season/

ลานสกีของรีสอร์ตที่ให้บริการลูกค้าระดับนานาชาติ ด้วยคอร์สสกีที่หลากหลายเริ่มตั้งแต่คอร์สที่ความชันเฉลี่ย 8 องศาสำหรับผู้เริ่มเล่น จนถึงความชันเฉลี่ย 30 องศาสำหรับสิงห์ความเร็ว

ลานสกีมิโนะวะ

TEL:0242-64-3377
http://www.ski-minowa.jp

ลานสกีที่สูงที่สุดในจ.ฟุกุชิมา ด้วยความสูง 1,050 เมตร ด้วยความสูงทำให้หิมะที่ลานใหม่และนุ่มกว่าที่ไหน

แฟมิลี่ สโนว์พาร์ค บันได×2

TEL:0242-93-8530
http://www.bandai-bandai.jp

ลานสกีกว้างที่มีลิฟท์ถึง 2 ตัว มีคอร์สให้เพลิดเพลินทั้งสำหรับนักเล่นมือสมัครเล่นและมืออาชีพ

หงส์ขาวที่ทะเลสาบอินะวะชิโระ

ในทุกๆปีจะมีหงส์ราวๆ 3,000 ตัวบินมาที่นี่ เสริมให้วิวของทะเลสาบซึ่งประกอบด้วยหิมะขาว เขาบันได น้ำสีน้ำเงินเข้มและหงส์ขาวกลายเป็นภาพที่สมบูรณ์แบบ

น้ำตกทัตสึซาวะบุโด แผนที่รอบๆบริเวณ P2 D-5

ขอต้อนรับสู่โลกของความสงบเงียบและศักดิ์สิทธิ์ในฤดูหนาว
* ทางขึ้นน้ำตกจะถูกปิดในฤดูหนาว โปรดสวมรองเท้าเดินหิมะเข้าชมบริเวณน้ำตก

สโนว์ ชูส์ แผนที่รอบๆบริเวณ P2 F-3

ทิวทัศน์งามที่มีความเป็นเอกลักษณ์และพบได้ที่นี่และเวลานี้เท่านั้น นอกจากนี้ยังมีเรื่องราวต่างๆที่อธิบายโดยไกด์นำเที่ยว และสโนว์ชูส์ให้เช่า

ลำนำแห่งฤดูหนาว

งานศิลปะน้ำแข็งธรรมชาติ "ชิบุกิ โคริ"

"ชิบุกิ โคริ" ลิ้มน้ำแข็งที่แตกออกมาจากทุกๆมุมของทะเลสาบ เกิดจากแรงลมหนาวและคลื่นน้ำที่ซัดเข้าหาฝั่งที่ชายหาดเท็นชิน ผลงานจากธรรมชาติที่รวมเป็นอันหนึ่งอันเดียวกันกับต้นไม้, พื้นดิน, และธารน้ำรอบๆที่ปกคลุมไปด้วยหิมะได้อย่างเหมาะเจาะ

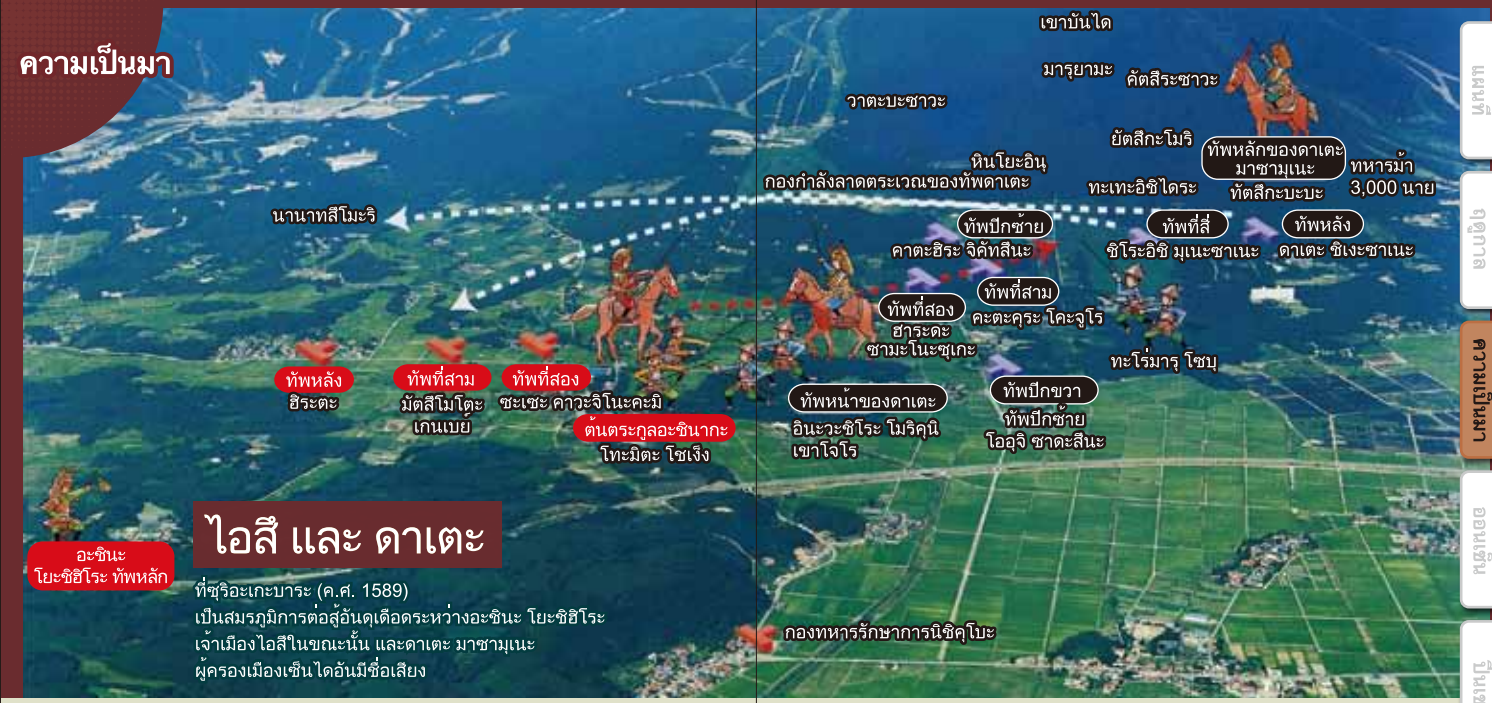

ไอสึ และ ดาเตะ

ที่ซุริอะเกะบาระ (ค.ศ. 1589)
เป็นสมรภูมิการต่อสู้อันดุเดือดระหว่างอะซินะ โยะชิฮิโระ
เจ้าเมืองไอสึในขณะนั้น และดาเตะ มาซามุเนะ
ผู้ครองเมืองเซ็นไดอันมีชื่อเสียง

■สมรภูมิซุริอะเกะบาระ แผนที่รอบๆบริเวณ P1 E-2

ในปีค.ศ. 1589 กองทัพของอะซินะ โยชิฮิโระจำนวน 16,000 นาย กับของกำลังของดาเตะ มาซามุเนะ ทั้งหมด 23,000 นาย ได้ปะทะกันอย่างรุนแรงที่นี่ ผลจากการที่ดาเตะ มาซามุเนะ ชนะในครั้งนั้นทำให้ดาเตะ ย้ายถิ่นฐานจากโคเมะซาวะ ไปยังปราสาทคุโระคาวะ (หรือปราสาทสึรุงะในปัจจุบัน)

ศาลเจ้าเชิงประวัติศาสตร์

เที่ยวชมสถานที่สำคัญ อาทิเช่นศาลเจ้าสักการะเจ้าเมืองไอสึ โฮะชินะ มาสะยูกิ เขาบันได และหาดอินะวะชิโระ

■ฐานปราสาทอินะวะชิโระ (คะเมะกะโจ) แผนที่รอบๆบริเวณ P1 E-3

ในอดีตปราสาทแห่งนี้ตั้งอยู่บนพื้นที่ราบบนเขาบันไดทางทิศใต้ซึ่งสืบทอดต่อกันมาในเจ้าเมืองอินะวะชิโระจากรุ่นสู่รุ่น ด้วยฐานหิน และกำแพงดินที่หลงเหลืออยู่ช่วยให้เราจินตนาการภาพของปราสาทนั้นได้ง่ายขึ้น

■โคะบิระกะตะเท็นมังกู (มรดกทางวัฒนธรรมของเมือง) แผนที่รอบๆบริเวณ P1 F-3

ศาลเจ้าเท็นมังกูที่ใหญ่เป็น 1 ใน 3 ของญี่ปุ่น เป็นที่ประดิษฐานของเทพเจ้าแห่งการศึกษา ซุกาวาระ โนะมิซะเนะ

■ซังจูบิ (โบราณสถานประจำเมือง) แผนที่รอบๆบริเวณ P1 E-2

ป้ายศิลาทำจากหิน เพื่อเป็นเกียรติให้แก่ทหารกล้าซึ่งเสียชีวิตเพื่อปกป้องนายในสมรภูมิซุริอาเกะบาระ
(นายคานะคามิ โมริฮารุ, ซะเสะ ทะเนะสึเนะ, ซะเสะ สึเนะโอะ)

■ศาลเจ้าฮะนิสึ โอะคุโนะอิน (โบราณสถานของประเทศ) แผนที่รอบๆบริเวณ P1 E-3

ศาลเจ้าที่เก็บอัฐิของโฮชินะ มาสะยูกิ เจ้าเมืองไอสึ และหนึ่งในสามนักรบชื่อดังในยุคเอโดะ วัดด้านหลังทำจากหินและเป็นหลุมฝังศพของมาสะยูกิด้วย

โฮะชินะ มาสะยูกิ

■ศาลเจ้าบันได โทริอิ และต้นซีดาร์ แผนที่รอบๆบริเวณ P1 E-3

เป็นศาลเจ้าประจำดินแดนไอสึ ด้วยประวัติศาสตร์กว่า 1,500 ปี ต้นซีดาร์ยักษ์อายุ 800 ปี ข้างเสาโทริอิหน้าศาลเจ้าถูกเรียกขานกันว่า "ต้นซากุระแห่งรัก"

ศาลเจ้าฮะนิสึ เรจินโนะบิ

สงครามโบะจิน

ไอสึคือเมืองที่มีประวัติศาสตร์อันยาวนานในการสู้รบกับรัฐบาลใหม่ตั้งแต่สมัยเอโดะจนกระทั่งสมัยเมจิ

ค.ศ. 1868-1869
เกิดสงครามใหญ่ในญี่ปุ่นระหว่างกลุ่มกองกำลังใหม่ซึ่งมีศูนย์กลางคือตระกูลซัทสึมะและตระกูลโจชูซึ่งเป็นผู้นำกองกำลังรักษาองค์จักรพรรดิซึ่งถูกสร้างขึ้นในสมัยเมจิและขั้วอำนาจสายเก่าและกลุ่มโออุเอสึเรปปังโดเมอิซึ่งมีกองทหารของไอสึรวมอยู่

■สมรภูมิโบนาริโทะเกะ

แผนที่รอบๆบริเวณ P2 D-5

ปราสาทที่กองกำลังพันธมิตร (ฝั่งตะวันออก) 800 นาย ได้มีชัยเหนือกองทัพรัฐบาลใหม่ (ฝั่งตะวันตก) ซึ่งมีจำนวน 3,000 นายในปีค.ศ.1868 ปัจจุบันที่นั่นมีแท่นจารึกอุทิศแด่ดวงวิญญาณทหารกล้าฝ่ายตะวันออกซึ่งเสียชีวิตระหว่างสงคราม

■แท่นจารึกแด่ผู้พลีชีพในสงครามโบะจิน

แผนที่รอบๆบริเวณ P2 D-5

แท่นจารึกบทเพลงแด่ผู้เสียชีวิตในสงครามโบจินสร้างขึ้นในปี 1889 บทกวีประพันธ์โดยนายไซโก้ ทะโนะโมะ

ยุคเมจิเป็นต้นไป

"อะคะสะ โซซุย" รากฐานสำคัญของการเปลี่ยนแปลงญี่ปุ่นเป็นเช่นในปัจจุบัน อาคารต่างๆ เช่น เท็นเคียวคะคุ ซึ่งเห็นวิวของอินะวะชิโระอย่างงดงาม เคยเป็นที่สนับสนุนการพัฒนาของประเทศมาก่อน

■เท็นเคียวคะคุ (สมบัติทางวัฒนธรรมของชาติ)

แผนที่รอบๆบริเวณ P1 F-2

อาคารสไตล์ฝรั่งซึ่งสร้างให้เข้ากันกับทิวทัศน์ของอินะวะชิโระด้านหลัง โดย อาริสุกาวะโนะ-มิยะ ทะเคะฮิโตะชินโน ในปี ค.ศ. 1908

■อะซะคะโซะซุย(สะพานจูโระคุ)

แผนที่รอบๆบริเวณ P1 F-2

ทางระบายน้ำจากทะเลสาบอินะวะชิโระซึ่งยาวเป็นระยะทาง 52 กิโลเมตร สร้างโดยอาศัยความสูงต่ำจากธรรมชาติ เส้นทางระบายน้ำซึ่งหล่อเลี้ยงเมืองทั้งเมืองจากรอบทะเลสาบไปจนถึงอะซะคะเฮยะ และยังคงมีความสำคัญต่อเมืองโคริยามามาจนถึงทุกวันนี้

■บ้านเกิดนายแพทย์ โนะกุจิ ฮิเดโยะ

แผนที่รอบๆบริเวณ P1 F-2

ที่นี่จัดแสดงบ้านเกิดของดร.โนะกุจิ และเอกสารชีวประวัติของเขาได้ถูกนำมาจัดแสดงที่นี่ ไม่ว่าจะเป็นบ้านและเครื่องเรือนของจริงซึ่งยังคงสภาพดี และยังมีรูปถ่ายและเอกสารต่างๆด้วย

ภูเขาไฟบันได

เหตุการณ์ภูเขาไฟระเบิดที่เขาบันไดในปี 1888 โคลนเหลวร้อนจากปากปล่องภูเขาไฟซัดเอาวัตถุต่างๆเช่นหินขนาดใหญ่ลงสู่พื้นด้านล่าง ก่อให้เกิดความเสียหายขนาดใหญ่

■หินยักษ์มิเนะโนะ

แผนที่รอบๆบริเวณ P1 E-3

หินไพรอกซีน แอนติไซต์ขนาดยักษ์ซึ่งมีความยาว 8.2 ม. และสูง 3 ม. ซึ่งถูกพัดพามาจากปากปล่องภูเขาไฟบันไดครั้งเกิดระเบิด และนับเป็นหินที่เกิดแบบนี้ขึ้นได้ยากในเชิงทฤษฎีด้วย

เขาบันได

เขาบันไดถือเป็นสัญลักษณ์ของจังหวัดฟุกุชิม่ามาช้านาน และเป็นภูเขาที่สวยที่สุด 1 ใน 100 แห่งของญี่ปุ่น

❶ทางขึ้นเขาฝั่งอินะวะชิโระ
เป็นลานสกีและมองเห็นทะเลสาบอินะวะ-ชิโระได้ทั้งหมด บริเวณใกล้เคียงยังมีที่จอดรถและออนเซ็นให้บริการ

❷ทางขึ้นเขาฝั่งชิบุยะ
เป็นทางที่เหมาะที่สุดสำหรับท่านที่ชอบชมวิวในป่า ระหว่างทางมีพันธุ์ไม้ต่างๆที่ขึ้นในภูเขาสูง และป่าทึบเขียวชะอุ่ม

❸ทางขึ้นเขาฝั่งคาวะคามิ
สามารถมองเห็นเขาคุชิกามิเนะอยู่ไกลๆ และมองเห็นปากปล่องภูเขาไฟของเขาบันไดได้จากที่นี่ ที่ปากทางเข้ายังมีออนเซ็นหลายแห่งเปิดให้บริการ

❹ทางขึ้นเขาฝั่งอุระบันได
ต่างจากด้านหน้าเขา จากเส้นทางนี้ท่านจะได้เห็นเขาบันไดส่วนที่ยังกำลังปะทุอยู่ และเห็นเหล่าทะเลสาบสวยด้านล่างด้วย

❺ทางขึ้นเขาฝั่งฮัปโปได
เส้นทางสำหรับมือใหม่
ด้วยความชันที่น้อยที่สุดเทียบกับทางอื่นๆ

❻ทางขึ้นเขาฝั่งโอะคินะจิมะ
เป็นเส้นทางที่มีความยาก และท้าทายที่สุด
จากที่นี่สามารถมองเห็นเขาอีเดะซึ่งอยู่ไกลมากได้

ชื่อคอร์ส	ขึ้น	ลง
❶ ทางขึ้นเขาฝั่งอินะวะชิโระ	3 ชม. 30 นาที	2 ชม. 30 นาที
❷ ทางขึ้นเขาฝั่งชิบุยะ	3 ชม. 40 นาที	2 ชม. 50 นาที
❸ ทางขึ้นเขาฝั่งคาวะคามิ	4 ชม.	2 ชม. 50 นาที
❹ ทางขึ้นเขาฝั่งอุระบันได (ผ่านเส้นทางนากะโนะยุ)	3 ชม. 50 นาที	3 ชม.
❺ ทางขึ้นเขาฝั่งฮัปโปได	2 ชม. 15 นาที	1 ชม. 40 นาที
❻ ทางขึ้นเขาฝั่งโอะคินะจิมะ	3 ชม. 30 นาที	2 ชม. 30 นาที

เที่ยวชม ออนเซ็น

❶ออนเซ็นนากะโนะซาวะ
ตั้งแต่ยุคเมจิ ที่เหมืองแร่อิวะจิริกำลังรุ่งเรือง ออนเซ็นนี้ได้ถือกำเนิดขึ้น พร้อมกับน้ำแร่ที่มีสรรพคุณเรื่องการรักษา
(สภาพน้ำ) น้ำแร่มีสภาพเป็นกรด
(สรรพคุณ) รักษาโรคกระเพาะ อาการทางระบบประสาท และโรคไขข้อ

ที่เมืองอินะวะชิโระ มีภูเขาไฟที่ยังปะทุอยู่ล้อมรอบถึง 3 แห่ง ทั้งเขาบันได เขาอะดะทะระ และเขาอะซึมะ จึงมีน้ำแร่ที่มีคุณภาพสูง ต้นน้ำพุร้อนของออนเซ็นนุมะจิริที่ชาวเมืองภูมิใจเป็นตาน้ำร้อนที่ผลิตน้ำแร่ได้เป็นที่หนึ่งในญี่ปุ่น ด้วยปริมาณน้ำถึง 13,400 ลิตรต่อนาที

❷ออนเซ็นนุมะจิริ
ที่พักอันเงียบสงบ พร้อมบ่อน้ำร้อนซึ่งเริ่มเปิดใช้ตั้งแต่ยุคเอโดะ
(สภาพน้ำ)
น้ำแร่มีสภาพเป็นกรด
(สรรพคุณ) รักษาโรคกระเพาะ
เบาหวาน
อาการทางระบบประสาท
โรคไขข้อ
และโรคผิวหนังชนิดเรื้อรัง



❸ออนเซ็นบันไดอินะวะชิโระฮายามะ
ออนเซ็นซึ่งมีแหล่งต้นน้ำลึกจากพื้นดินถึง 1,200 เมตรใต้เขาบันได
(สภาพน้ำ) น้ำแร่โซเดียมคลอไรด์
(สรรพคุณ) รักษาโรคกระเพาะ อาการทางระบบประสาท โรคไขข้อ และโรคปวดข้อ

❹ออนเซ็นอุระบันได
บ่อน้ำกลางแจ้งของที่นี่ใช้น้ำแร่ธรรมชาติ
สามารถชมวิวของทะเลสาบอินะวะชิโระได้ทุกฤดูกาล
(สภาพน้ำ) น้ำแร่ร้อนธรรมชาติ
และน้ำแร่โซเดียมคลอไรด์
(สรรพคุณ)
รักษาอาการทางระบบประสาท
ปวดกล้ามเนื้อ
และโรคผิวหนังเรื้อรัง

❺ออนเซ็นโอชิทาเทะ
เป็นน้ำร้อนที่มีสรรพคุณในการรักษา เปิดให้บริการบ่อน้ำแร่ตั้งแต่ปี 1856 เป็นน้ำแร่ธรรมชาติมีความโปร่งใส ไร้สี กลิ่น และรส
(สภาพน้ำ) น้ำแร่โซเดียมไบคาร์บอเนตอย่างอ่อนๆ
(สรรพคุณ) รักษาโรคไขข้อ แผลเป็น แผลไฟไหม้ อาการทางประสาท และโรคผิวหนัง

เที่ยวชม ออนเซ็น

❻ออนเซ็นโอะคินะจิมะ

ออนเซ็นที่เริ่มให้บริการตั้งแต่ยุคไทโช
จากบ่อน้ำฝั่งชายสามารถมองเห็นเขาบันไดได้อย่างชัดเจน
(สภาพน้ำ) น้ำแร่ไฮโดรเจนคาร์บอเนต
(สรรพคุณ) รักษาอาการทางประสาท โรคไขข้อ โรคกระเพาะ และโรคผิวหนัง

❼ออนเซ็นนิชิคุโบะ

น้ำแร่บำบัดที่เปิดใช้งานต่อเนื่องมาตั้งแต่ยุคเอโดะ ว่ากันว่าเป็นบ่อน้ำแร่ที่อาบแล้วจะมีอายุยืนนาน
(สภาพน้ำ) น้ำแร่ไฮโดรเจนซัลเฟต
(สรรพคุณ) รักษาโรคหัวใจ เบาหวาน และโรคของสตรี

❽ออนเซ็นอินะวะชิโระ

อยู่ติดกับโรงแรมบิสเท็ล อินะวะชิโระ
เป็นบ่อน้ำแร่จากต้นน้ำส่วนตัวซึ่งอยู่ลึกลงไปใต้ดินถึง 1,200 เมตร
(สภาพน้ำ) น้ำแร่อัลคาไลน์
(สรรพคุณ)
รักษาอาการทางประสาท และโรคไขข้อ

❾ออนเซ็นอินะวะชิโระชิดะฮามะ

ออนเซ็นธรรมชาติที่ทะเลสาบอินะวะชิโระ จากที่นี่
สามารถชมพระอาทิตย์ตกดินขณะเข้าออนเซ็นได้ด้วย
(สภาพน้ำ) น้ำแร่อัลคาไลน์ (สรรพคุณ) รักษาอาการทางประสาท ปวดกล้ามเนื้อ ไหล่ หรือปวดข้อต่อ ข้อต่อแข็ง หรือกล้ามเนื้อชา

ลิ้มรสอาหาร

เมืองโซบะ อินะวะชิโระ

■อินะวะชิโระ เท็นโนะคาโอริ

ที่เมืองอินะวะชิโระ
มีโซบะซึ่งมีวิธีทำสืบทอดมาจากยุคเฮอัน
ชื่อของอาหารชนิดนี้คือ "เท็นโนะคาโอริ (กลิ่นของสวรรค์)"
ให้กลิ่นหอมและสัมผัสที่ลื่นคอขณะเคี้ยวกลืน

■สุราท้องถิ่น

โรงกลั่นสุราของที่นี่มีชื่อเสียงในการกลั่นสุราแบบไม่กรองด้วยวัตถุดิบที่อุดมจากธรรมชาติของเขาบันไดตั้งแต่ปี 1848 และได้รับความนิยมล้นหลาม อาทิเช่น สุราเซ็ต "นานะจิโระ"

■ไวน์ออริจินัล

ไวน์รสดีที่บ่มในถังแก้ว และใช้ผลไม้เท่านั้นเป็นตัวหมัก วัตถุดิบของไวน์ใช้ผลไม้ของโทโฮกุ และที่ผลิตได้ในจังหวัดผลิตภัณฑ์ของเราจำหน่ายในไฮแรงค์ ในชื่อ "ไวน์ไอสึ"

■เบียร์ของอินะวะชิโระ

เบียร์คุณภาพดีที่กลั่นโดยวัตถุดิบ อุปกรณ์ และเทคนิคชั้นดีที่สืบทอดมายาวนาน
เบียร์ทั้ง 5 ชนิดของที่นี่ แต่ละชนิดได้รับรางวัลในระดับโลกอย่างต่อเนื่อง

■อินะวะชิโระ "เท็นโนะสึบุ"
ข้าวของเมืองไอสึ ได้รับน้ำและอากาศที่ดี
จากเขาบันไดและได้รับการพัฒนาให้ดีขึ้น
จนปัจจุบันได้รับความนิยมทั้งจาก
ในโตเกียวและจังหวัดรอบๆ

■ข้าววัปปะ
อาหารพื้นบ้านของไอสึซึ่งใช้วัตถุดิบใน
พื้นที่อาทิเช่น เนื้อไก่ไอสึ ข้าวพันธุ์
อินะวะชิโระ และ ผักป่า หน่อไม้ ใบบัว
หัวไชเท้า และรากบัว ภาชนะที่ใส่เป็น
แบบเฉพาะ ทำจากไม้ดัดเป็น
ทรงกระบอก เรียกว่า มะเกะวัปปะ

■โคะสึยุ
อาหารพื้นบ้านของดินแดนไอสึ จ.ฟุกุชิมะ
ใช้น้ำซุปทำจากเปลือกหอย
ใส่เครื่องหลายชนิด เช่น หัวมัน แครอท
บุกเส้น เห็ดชีตาเกะ เห็ดหูหนู เป็นต้น

■ราเม็ง
ราเม็งของไอสึได้รับความรักจาก
คนในพื้นที่ทั้งผู้ใหญ่และเด็ก
ด้วยเส้นแบนที่เหนียวนุ่ม และหมู
ชาชูที่ชุ่มฉ่ำด้วยน้ำซุปและซอส

■ซะซะดังโกะ
ขนมญี่ปุ่นซึ่งคนไอสึนิยมรับประ-
ทานกัน ขนมทำจากถั่วแดงบด
ห่อด้วยแป้งโยะโมะหงิ ห่อด้วยใบ
ซะซะและเซือกอิกุซะ ให้กลิ่นหอม
ของธรรมชาติในขนมดังโกะ

■ขนมโยคัง
ขนมถั่วแดงที่หวานและลื่นคอ
รับประทานง่าย
มีจุดเด่นที่ความนุ่มเด้ง
และชุ่มน้ำของเนื้อเยลลี่

■อะเกะมันจู
อะเกะมันจู
ขนมทำมือที่ไม่ใช้เครื่องจักร
ให้รสชาติหวานละมุน
ให้สัมผัสนุ่มเมื่อเคี้ยว
เป็นรสชาติที่ทำให้ระลึกถึงอดีต

สินค้าชื่อดังของ อินะวะชิโระ

■เท็มปุระมันจู
เมนูอาหารขึ้นชื่ออีกอย่างหนึ่ง
ของไอสึ ใช้ทานเป็นขนม
ขบเคี้ยว หรือรับประทานร่วม
กับโซบะก็อร่อย

งานศิลปะ ตุ๊กตาโคะเคชิของอินะวะชิโระ

อินะวะชิโระ แหล่งกำเนิดของตุ๊กตาโคะเคชิซึ่งผลิตที่เชิงเขาบันได "นากะโนะซาวะโคะเคชิ" ทะโคะโบชิ และอะโอะโบชิ

■ที่มาของนากะโนะซาวะโคะเคชิ
ตุ๊กตาโคะเคชิ 2 แบบที่ใช้วิธีการเชื่อมแบบ
สอดไม้ ทะโคะโบชิ และอะโอะโบชิ
ทะโคะโบชิ ออกแบบโดยจินตนาการถึง
หญิงงามแห่งยุค ตัวตุ๊กตามีลายดอกซากุระ
และดอกโบตั๋น ใบหน้าดูอ่อนโยน
อะโอะโบชิ ตุ๊กตาผู้ชายทาส่วนหัวด้วยสีเขียว
หางตาชี้ขึ้น ตามตัวมีลายเส้นวงกลม
แบบต่างๆ สีหน้ามีหลากหลายอารมณ์

สัมผัสประสบการณ์น่าประทับใจที่อินะวะซิโระ

ที่อินะวะซิโระ คุณจะพบกับกิจกรรมใหม่ๆที่น่าสนใจ อาทิเช่น ธรรมชาติ วัฒนธรรม กีฬา งานศิลปะ และอาหาร

■กิจกรรมทำโซบะ

อินะวะซิโระเป็นบ้านเกิดของโซบะ คนที่ไม่เคยทำโซบะมาก่อนก็สามารถเรียนได้

* ต้องจองล่วงหน้า

เวลา/ราคา
1-2 ชม. 1,600-2,200 เยน

■กิจกรรมวาดรูปบนตุ๊กตาอะคะเบะโกะ

ท่านสามารถทำตุ๊กตาอะคะเบะโกะ สินค้าชื่อดังของจังหวัดฟุกุชิม่าได้ด้วยตัวท่านเอง

เวลา/ราคา
ประมาณ 20 นาที 1,080 เยน

■เครื่องเคลือบดินเผา

คอร์สทำเครื่องเคลือบดินเผา มีอาจารย์สอนให้สำหรับผู้หัดใหม่

เวลา/ราคา
1-1ชั่วโมงครึ่ง
1,500 - 3,500 เยน

■งานศิลปะแก้ว

มีอาจารย์สอนให้สำหรับผู้หัดใหม่

เวลา/ราคา
ประมาณ 30 นาที /1,080 เยน

■กิจกรรมเพาะปลูก

มีทั้งกิจกรรมเตรียมนา เกี่ยวข้าว ปลูกผักหรือต้นไม้ ไปกับทิวทัศน์ที่เห็นเขาบันไดชัดเจน

■ตกปลา

ที่นั่นมีทั้งปลาเทราต์ เรนโบว์เทราต์ และปลาชาร์มากมายให้ตก และยังสามารถนำไปประกอบอาหารที่นั่นได้ทันที

■ล่องเรือแคนู

ที่นี่มีแม่น้ำนากะเสะ ทะเลสาบอินะวะซิโระ, โอะโนะคาวะ, เอบาระ, อาคิโมโตะให้ล่องได้ตามชอบ

เวลา/ราคา
1ชม. - ครึ่งวัน 2,500 เยน

■เก็บบลูเบอร์รี่จากสวน

ระยะเวลา 2 เดือน ตั้งแต่ต้นเดือนก.ค. - ปลายเดือนส.ค. เป็นช่วงเวลาแห่งการเพลิดเพลินกับการเก็บลูกบลูเบอร์รี่

เวลา/ราคา
30 นาที 540 เยน

■อาคารที่ระลึกโนะกุจิ ฮิเดโยะ

ที่นี่จัดแสดงบ้านเกิดและเอกสารเกี่ยวกับนายแพทย์โนะกุจิ ผู้ที่ปรากฏอยู่ในธนบัตรพันเยนของญี่ปุ่น บ้านของเขานั้นมีทั้งเตาไฟ และโถงที่ยังคงอยู่ในสภาพดี

81 มาเอะดะ มิตสึวะ อินะวะชิโระมะจิ ยามะกุน ฟุคุชิมะ 969-3284
TEL.0242-65-2319 FAX.0242-65-2500
เวลาเข้าชม: เม.ย. - ต.ค. 9:00 - 17:30 น. (เข้าอาคารก่อน 17:00 น.)
พ.ย. - มี.ค. 9:00 - 16:30 น. (เข้าอาคารก่อน 16:00 น.)
วันหยุดทำการ: วันที่ 29 ธ.ค. - 3 ม.ค. และวันอื่นๆในเดือนธันวาคม
ค่าเข้าชม: ลูกค้าทั่วไป 600 เยน นักเรียนมัธยม 300 เยน เด็กก่อนเข้าเรียน ฟรี
(ราคากลุ่ม ทั่วไป 550 เยน นักเรียนมัธยม 250 เยน เด็กก่อนเข้าเรียน ฟรี)

■อาคารแก้วนานาชาติ

อาคารจัดจำหน่ายผลิตภัณฑ์แก้วนำเข้าจากทั่วโลกและสินค้าที่ผลิตเอง บริเวณใกล้เคียงยังมีอาคารจำหน่ายสินค้าประเภทต่างๆ ไม่ว่าจะเป็นเบียร์อินะวะชิโระ ขนมนานาชนิด หีบเพลง อาหารเพื่อสุขภาพ

85 มุระฮิกาชิ มิตสึวะ อินะวะชิโระมะจิ ยามะกุน ฟุคุชิมะ 969-3284
0120-72-7472 TEL 0242-63-0100 FAX 0242-63-0103
เวลาเข้าชม: 9:30 - 17:00 น. (เวลาเข้าชมอาจมีการเปลี่ยนแปลง โปรดตรวจสอบเวลาที่เว็บไซต์ หรือโทรศัพท์)
วันหยุดทำการ: ไม่มีวันหยุด ค่าเข้าชม: ฟรีทั้งอาคาร

■อควอมารีนอินะวะชิโระ พิพิธภัณฑ์สัตว์น้ำคาวะเซะมิ

ที่นี่มีพิพิธภัณฑ์ปลาน้ำจืดและบ่อตกปลา ท่านสามารถชมสัตว์น้ำที่ยังมีชีวิตในส่วนพิพิธภัณฑ์ และโซนบ่อตกปลาที่นำปลาไปทำอาหารและรับประทานได้ที่นั่น เพื่อสอน "ความสำคัญของชีวิต"

3447-4 นากะมารุ นากะดะฮิกาชิ อินะวะชิโระมะจิ ยามะกุน ฟุคุชิมะ 969-3283 TEL 0242-72-1135
เวลาเข้าชม: 9:30 - 17:00น. (เข้าอาคารก่อน 16:30 น.)
วันหยุดทำการ: ทุกวันพุธ (เปิดทำการหากวันนั้นเป็นวันหยุด) วันปิดภาคฤดูร้อน (20 ก.ค. - 25 ส.ค. เปิดให้บริการทุกวัน)
ค่าเข้าชม: นักเรียนมัธยมปลายขึ้นไป 700 เยน นักเรียนมัธยมต้น 300 เยน
(ราคากลุ่ม (20 ท่านขึ้นไป) ทั่วไป 560 เยน เด็กและนักเรียนมัธยมต้น 240 เยน)

■เท็นเคียวคะคุ อาคารมรดกทางวัฒนธรรมของชาติ

ปี 1907 องค์จักรพรรดิในยุคเมจิ จักรพรรดิอาริสุกาวะ ได้เสด็จเยือนเมืองไอสึ ทรงประทับใจในความงามของทิวทัศน์เมือง และโปรดพระราชทานให้สร้างอาคารทรงยุโรปขึ้นที่นี่ในปีถัดมา

1048 โกะเท็นยามะ โอะคินะชาวะ อินะวะชิโระมะจิ ยามะกุน ฟุคุชิมะ 969-3283
TEL 0242-65-2811 FAX 0242-65-2811
เวลาเข้าชม: พ.ค. - ต.ค. 8:30 - 17:00 น. / พ.ย. - เม.ย. 9:00 - 16:30 น. วันหยุดทำการ: เปิดบริการทั้งปี
ค่าเข้าชม: ทั่วไป 360 เยน มัธยมปลาย 210 เยน ประถมและมัธยมต้น 80 เยน
(ราคากลุ่ม (20 ท่านขึ้นไป)) ทั่วไป 310 เยน มัธยมปลาย 160 เยน ประถมและมัธยมต้น 80 เยน

■พิพิธภัณฑ์ฮะจิมะริ

Art Brut พิพิธภัณฑ์เล็กๆแห่งหนึ่งปรับปรุงจากอาคารซึ่งสร้างขึ้นตั้งแต่ต้นยุคเมจิและมีอายุถึง 120 ปี "จูฮัคเคงคุระ" * ที่นั่นมีทั้งกิจกรรม และงานแสดงศิลปะซึ่งจะจัดตามโอกาส

4873 อาระมะจิ อินะวะชิโระมะจิ ยามะกุน ฟุคุชิมะ 969-3122
TEL 0242-62-3454 FAX 0242-62-3454
เวลาเข้าชม: 10:00 - 18:00 น. วันหยุดทำการ: ทุกวันอังคาร (หากอังคารนั้นเป็นวันหยุด จะเลื่อนเป็นวันพุธ)
ค่าเข้าชม: ผู้ใหญ่ 500 เยน นักเรียนมัธยม+ผู้สูงอายุ > 65 ปี: 250 เยน นักเรียนประถม+ผู้พิการและผู้ติดตาม (1 ท่าน) ฟรี (ราคาอาจมีการเปลี่ยนแปลงเนื่องจากนิทรรศการที่จัดแสดง)

■ฟาร์มมินะมิกะโอะกะ

ฟาร์มท่องเที่ยวขนาด 4 แสนตร.ม. มีทั้งวัว ม้า และแกะให้เที่ยวชม เรามีกิจกรรมขี่ม้า และยิงธนู เป็นต้น ในส่วนร้านค้ามีจำหน่ายสินค้าซึ่งผลิตจากนมเกิร์นซีย์ซึ่งหาได้ยาก

1039-38 โทยามะ อิวาเนะ อินะวะชิโระมะจิ ยามะกุน ฟุคุชิมะ 969-3286
TEL.0242-65-2707 FAX.0242-65-2297
เวลาเข้าชม: ฤดูร้อน 8:00 - 17:30น. (ไม่มีวันหยุด) ฤดูหนาว 8:00 - 17:30น.
(เปิดเฉพาะวันเสาร์ อาทิตย์ และวันหยุดราชการ)
* อาคารจะปิดทำการวันธรรมดาในฤดูหนาว

โมเดลคอร์ส

ชมสิ่งต่างๆน่าสนใจรอบๆทะเลสาบอินะวะชิโระ

โมเดลคอร์ส วันที่ 1

สถานีอินะวะชิโระ

ปั่นจักรยาน ประมาณ 30 นาที / นั่งรถประจำทาง ประมาณ 7 นาที

อาคารโนะกุจิ ฮิเดโยะ

ปั่นจักรยาน ประมาณ 30 นาที / นั่งรถประจำทาง ประมาณ 3 นาที

นากาฮามะ

ปั่นจักรยาน ประมาณ 30 นาที / นั่งรถประจำทาง ประมาณ 3 นาที

รอบอาคารโนะกุจิ ฮิเดโยะ
(เมนูอาหารกลางวันข้าวหน้าหมูทอดราดซ้อส)

เดินประมาณ 5 นาที

อาคารแก้วนานาชาติ

ปั่นจักรยาน ประมาณ 30 นาที / นั่งรถประจำทาง ประมาณ 10 นาที

สถานีอินะวะชิโระ

นั่งรถประจำทาง ประมาณ 8 นาที

โรงกลั่นสุระอินะกาวะ

เดินประมาณ 15 นาที

ศาลเจ้าฮะนิสึ

ค้างคืน (ออนเซ็น)

อาคารโนะกุจิ ฮิเดโยะ

นากาฮามะ


ข้าวหน้าหมูทอด (อิมเมจ)

สว้านมือ (อิมเมจ)

อาคารแก้วนานาชาติ

โรงกลั่นสุระอินะกาวะ

ศาลเจ้าฮะนิสึ

โมเดลคอร์ส วันที่ 2

ค้างคืน (ออนเซ็น)

(อิมเมจ)

พิพิธภัณฑ์ฮะจิมะริ

เดินประมาณ 5 นาที

พิพิธภัณฑ์ฮะจิมะริ

โซบะทำมือ

โซบะทำมือ

นั่งรถประจำทาง ประมาณ 25 นาที

บึงโกะชิกินุมะ

บึงโกะชิกินุมะ

เดินป่า 1 ชั่วโมง 10 นาที / นั่งรถประจำทาง ประมาณ 7 นาที

ทะเลสาบฮิบาระ

ทะเลสาบฮิบาระ

โดยรถยนต์ ประมาณ 1 ชม.

สถานีคิตะคาตะ

คิตะคาตะ

เวลาที่รถบัสมาถึงอาจมีการเปลี่ยนแปลงตามฤดูกาลและสภาพอากาศ

การเดินทาง

▸การเดินทางระหว่างสนามบิน

สนามบินชินชิโตะเซะ — ประมาณ 1 ชม. 20 นาที
สนามบินโอซาก้า — ประมาณ 1 ชม. 35 นาที
— สนามบินฟุคุชิม่า

▸การเดินทางจากสนามบิน

สนามบินฟุคุชิม่า — ประมาณ 40 นาที / บัส — สถานีโคริยาม่า — ด่วนพิเศษ 36 นาที / สายบังเอ็ทสึไซ — อินะวะชิโระ

สนามบินฟุคุชิม่า — ประมาณ 15 นาที / ถนนอะบุคุมะโคเง็ง — ICยะบุกิ — ประมาณ 25 นาที / ทางด่วนโทโฮะกุ — JCTโคริยาม่า — ประมาณ 25 นาที / ทางด่วนบังเอ็ทสึ — อินะวะชิโระ

สนามบินนาริตะ — ประมาณ 50 นาที
สนามบินฮาเนดะ — ประมาณ 40 นาที
— โตเกียว — 1 ชม. 27นาที / ชิงกันเซ็งสายโทโฮกุ — โคริยาม่า — ด่วนพิเศษ 36 นาที / สายบังเอ็ทสึไซ — อินะวะชิโระ

▸เดินทางโดยรถไฟ

โตเกียว	1 ชม. 27 นาที / ชิงกันเซ็งสายโทโฮกุ	โคริยาม่า	ด่วนพิเศษ 36 นาที / สายบังเอ็ทสึไซ	อินะวะชิโระ
เซ็นได	43 นาที / ชิงกันเซ็งสายโทโฮกุ	โคริยาม่า	ด่วนพิเศษ 36 นาที / สายบังเอ็ทสึไซ	อินะวะชิโระ
นีงาตะ	ด่วนพิเศษ 2 ชม. 30 นาที / สายบังเอ็ทสึไซ	ไอสึวาคามัตสึ	ด่วนพิเศษ 30 นาที / สายบังเอ็ทสึไซ	อินะวะชิโระ

▸เดินทางโดยรถโดยสาร

โตเกียว (สถานีชินจุกุ)	ประมาณ 4 ชม. 20 นาที / ทางด่วนชุโตะ/ ทางด่วนโทโฮกุ	IC อินะวะชิโระ บันไดโคเง็ง

▸เดินทางโดยรถยนต์

โตเกียว	2 ชม. 30 นาที / ทางด่วนชุโตะ/ ทางด่วนโทโฮกุ	JCTโคริยาม่า	ประมาณ 25 นาที / ทางด่วนบังเอ็ทสึ	IC อินะวะชิโระ บันไดโคเง็ง
ICเซ็นไดมิยะกิ	1 ชม. 30 นาที / ชิงกันเซ็งสายโทโฮกุ	JCTโคริยาม่า	ประมาณ 25 นาที / ทางด่วนบังเอ็ทสึ	IC อินะวะชิโระ บันไดโคเง็ง
ICนีงาตะจูโอ	ประมาณ 1 ชม. / ทางด่วนบังเอ็ทสึ	ICไอสึวาคามัตสึ	ประมาณ 25 นาที / ทางด่วนบังเอ็ทสึ	IC อินะวะชิโระ บันไดโคเง็ง